

mon réseau
GRANDIT

Chantier
des lignes B&D

Bienvenue à bord des nouvelles lignes B & D !



COMMENT S'INFORMER,
POSER SES QUESTIONS ?

monreseaugrandit.fr
02 98 80 99 00
contact@tram2.bzh

TÉLÉCHARGEZ
l'Appli Infos
chantier :



Brest
MÉTROPOLE

»» Tu connais déjà le Tram... la ligne B arrive bientôt !

DÈS 2026, LA LIGNE DE TRAM B VIENDRA COMPLÉTER LA LIGNE A, AVEC UN BEAU TAPIS VERT LE LONG DU RAIL. ELLE PASSERA À CÔTÉ :

- des écoles Jean Macé, Saint Louis, Simone Veil, Aubrac, Dupouy et Quizac,
- des gares SNCF et routières de Brest,
- des mairies de Brest centre et de Bellevue,
- du parc et skate park Kennedy, des gymnases Foch, Dupouy et Provence, des piscines Foch et Kerhallet, de la patinoire, du centre équestre du Questel...
- du Quartz, du Multiplexe, de la MPT de l'Harteloire, de la médiathèque de Bellevue...
- des Universités,
- des hôpitaux Morvan et de La Cavale Blanche.



»» Derrière le Tram et le BHNS, le projet Mon réseau grandit !

Mon réseau grandit, c'est **plus de transports** en commun à Brest et dans les communes autour de Brest, pour **circuler plus facilement** sans prendre sa voiture, et ainsi **réduire la pollution**.

C'est aussi de **nouveaux espaces** de promenades pour les piétons et vélos, des places réaménagées et **plus d'arbres et de végétation dans la ville**.

Mon réseau grandit est donc un projet à la fois bon pour la métropole de Brest et **bon pour la planète !**



»» Un Tram, mais aussi un super bus pour la ligne D : le BHNS !

BHNS SIGNIFIE BUS À HAUT NIVEAU DE SERVICE.

C'est un **super bus** qui passe plus souvent qu'un bus classique, et qui est aussi rapide, écologique et confortable que le Tram !

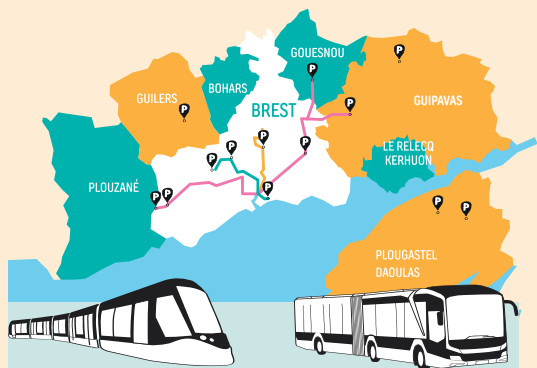
Comme le Tram, ce bus fonctionne à **l'énergie électrique** et circule sur une voie qui lui est dédiée, séparée des voitures et vélos. Sa seule différence : il ne roule pas sur des rails.

ATTENDU AUSSI EN 2026, IL PASSERA PRÈS :

- des écoles Jean Macé, Providence, Guérin, Kerichen Buisson, Rostand,
- des mairies de Brest centre et de Lambézellec, de l'hôtel de métropole,
- de la médiathèque de Lambézellec, de la maison du théâtre,
- des parcs et skatepark Kennedy, François Mauriac, Kérinou, Kertatupage, Kerallan,
- du gymnase Tissot, du stade Étoile St Laurent, de la piscine Buisson...
- des gares SNCF et routières de Brest,
- du Quartz, du Multiplexe, de la MPT de l'Harteloire...



Les tracés des lignes B & D



Tram A Tram B BHNS D

TEMPS DE TRAJET

42 minutes **17** minutes **16** minutes

LONGUEUR DU TRACÉ

14,3 kilomètres **5,1** kilomètres **4,3** kilomètres

NOMBRE DE STATIONS

27 **11** **13**

LONGUEUR DES PISTES CYCLABLES

12 kilomètres

Légende

- Ligne A
- Ligne B
- Ligne C
- Ligne D
- Gare sncf
- Gare maritime
- École primaire
- Aménagement cyclable en plus le long des lignes B & D
- Pôle d'échange multimodal (PEM)
- Gare routière
- Dépôt tram



Terminus des lignes B & D en gare de Brest : fais-tu la différence ?

✎ Trouve les 7 différences entre les 2 dessins



Je dessine un Pôle d'échange multimodal

✎ Relie les points de chacun des dessins pour trouver l'illustration



À SAVOIR

Un Pôle d'échange multimodal est un lieu où je peux changer facilement de mode de transport : passer de la voiture au Tram, du vélo au bus... et où mes parents garent leur voiture gratuitement en présentant un ticket de transport Bibus validé !



LE NOUVEAU RÉSEAU DE TRANSPORT COMPRENDRA

13 PÔLES D'ÉCHANGES MULTIMODAUX DONT LES NOUVEAUX :

SUR LE TRAM B
Porte de Plouzané, Hôpital Cavale, Provence à Bellevue, et en gare de Brest

SUR LE SUPER BUS D
Kertatupage à Lambézellec et en gare de Brest

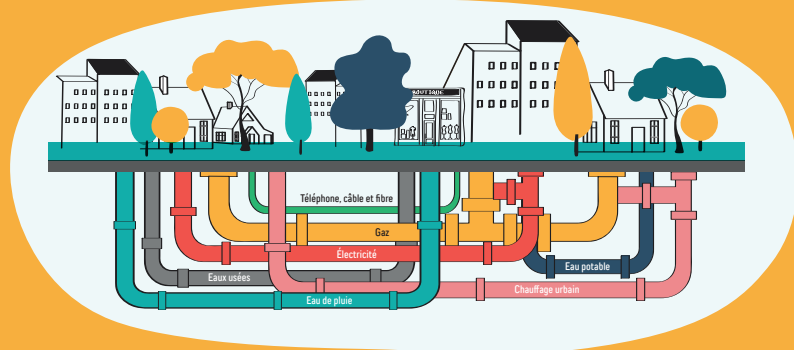
À PLOUGASTEL-DAOULAS
Roc'h Kerezen et Route de Loperhet

À GUILERS
Coat Mez

À GUIPAVAS
à l'aéroport

»»» En attendant le Tram et le super bus... place aux travaux !

Avant de construire les voies qui accueilleront le Tram et le super bus, il faut préparer le terrain. Sous le sol, un grand nombre de fils et de tuyaux sont déplacés et renouvelés. Il s'agit de réseaux essentiels pour la vie de tous les jours : eau potable, eaux usées, eaux de pluie, chauffage urbain, gaz, électricité, fibre pour internet...



✏ Relie chaque objet de ta maison au réseau correspondant sur le dessin ci-dessous.

Eaux usées

Électricité

Eaux de pluie

Eau potable

Gaz

Téléphone, câble et fibre

Chauffage urbain



Ampoule



Robinet



Gazinière



Chauffage



Ordinateur

ZOOM SUR

La soudure des rails

Comme un puzzle, il faut raccorder les rails ! Cela se fait dans un petit chaudron que l'on enflamme pour que les rails se soudent.



Soudure de rail chantier ligne A

© Dominique Leroux

»»» Après les réseaux, place aux travaux du Tram et du super bus

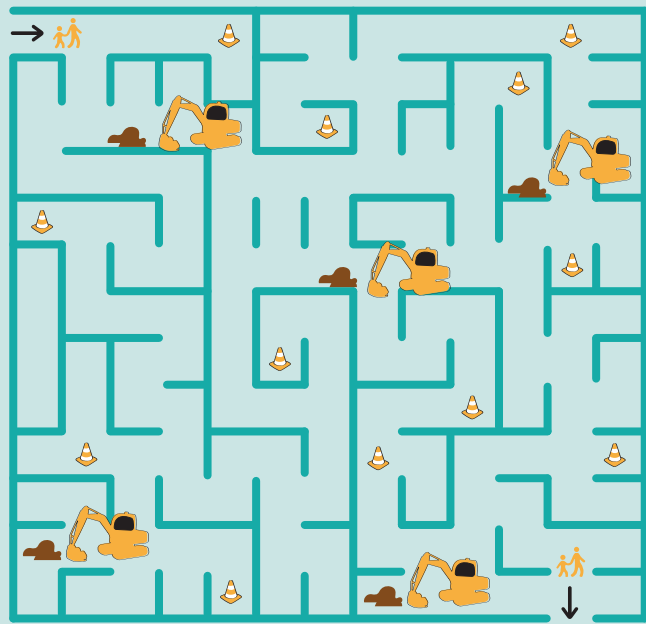


Retrouve ton chemin

Retrouve ton chemin !



Retrouve ton chemin de la maison pour te rendre à l'école, en évitant les zones de travaux.



Quiz

Coche les bonnes réponses !

1. Quand pourras-tu prendre pour la première fois le super bus ?

- A En 2026
B En 2030
C En 2034



2. Avec quelle énergie fonctionnent le Tram et le super bus ?

- A Essence
B Électricité
C Gaz

3. Combien de stations compte la ligne de super bus ?

- A 13
B 15
C 10

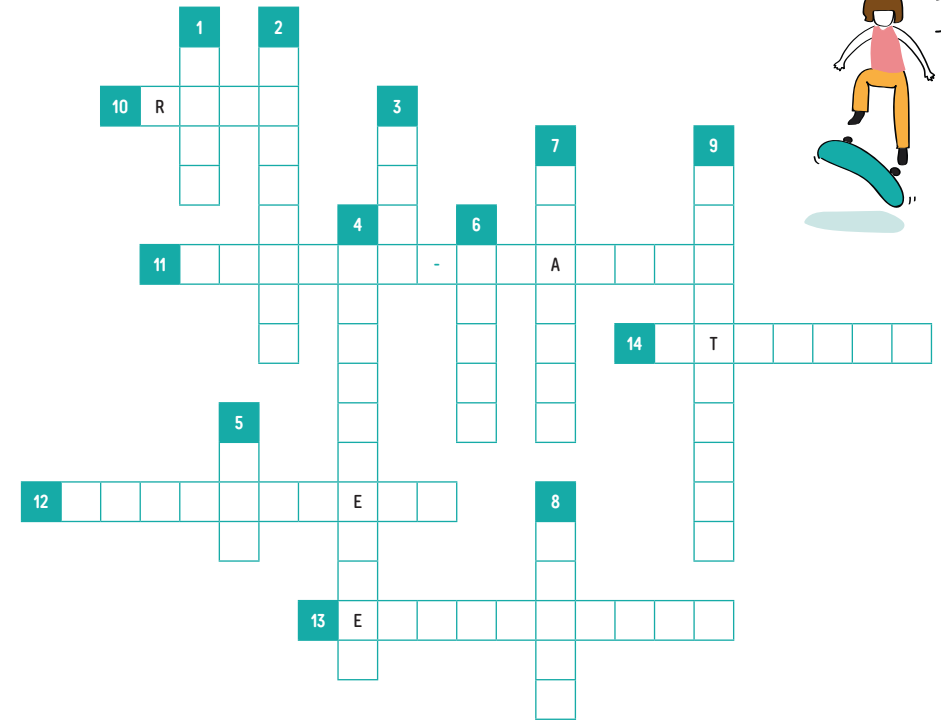
4. Je veux prendre le Tram dès ma sortie du super bus. À quels arrêts est-ce que je peux descendre ?

- A Liberté
B Gare
C Cavale



Réponses : 1.A 2.B 3.A 4.A et B

Mots croisés



- Je suis en acier et je constitue le chemin de roulement du tramway.
- Je suis un quartier où passera le tramway et où se situe la patinoire.
- On y retrouve des trains.
- Je suis un quartier où passera le super bus et j'ai une chanson qui s'appelle « Viens donc faire un tour à... ».
- Je suis un véhicule avec des roues et de grande capacité, ce qui me permet de transporter plusieurs personnes en même temps.
- Je suis la seule ville de France où il y aura 2 lignes de Tram, 1 super bus, 1 téléphérique, 3 gares, routière, maritime et SNCF.
- Je suis un véhicule qui circule sur des rails et de grande capacité ce qui me permet de transporter plusieurs personnes en même temps.
- Itinéraire du tramway ou du bus.
- Le Tram et le super bus sont écologiques parce qu'ils circulent grâce à l'énergie...
- Je suis comme un wagon de train, je circule sur les rails et le tramway en dispose de deux.
- Je suis un quartier desservi par le tramway et mon terminus disposera d'un ascenseur incliné au niveau de l'hôpital.
- Je suis une personne qui conduit le tramway et/ou le super bus.
- Je respecte l'environnement.
- Je suis un lieu où je peux monter ou descendre du Tram ou du super bus.

Réponses : 1. Rail, 2. Bellevue, 3. Gare, 4. Lambezellec, 5. Bus, 6. Brest, 7. Tramway, 8. Ligne, 9. Électrique, 10. Rame, 11. Cavale-Blanche, 12. Conducuteur, 13. Écologique, 14. Station



**COMMENT S'INFORMER,
POSER SES QUESTIONS ?**

monreseaugrandit.fr
02 98 80 99 00
contact@tram2.bzh

TÉLÉCHARGEZ
l'Appli Infos
chantier :



Brest
MÉTROPOLE